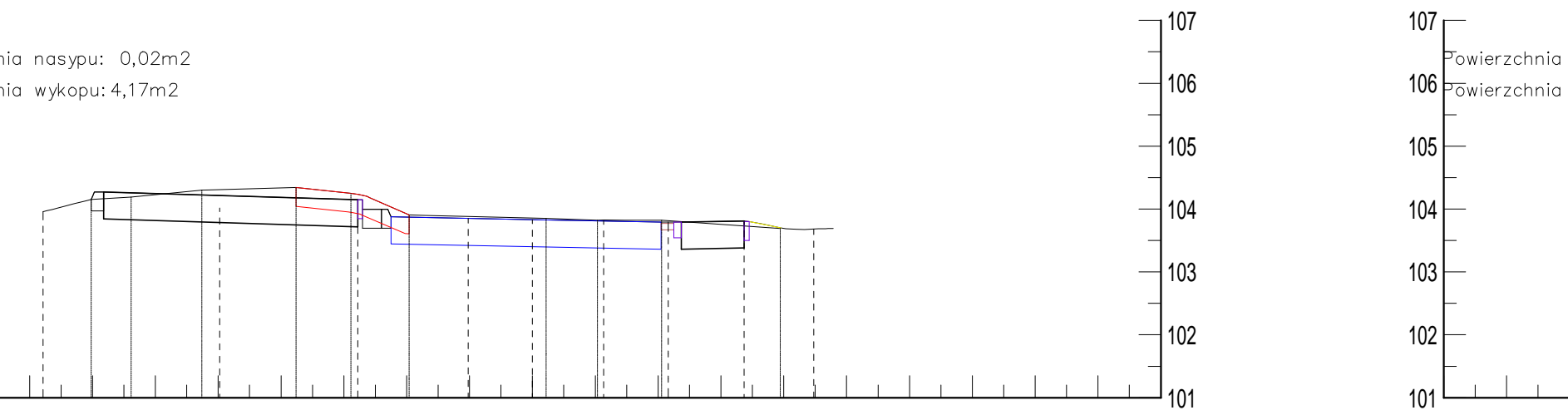


Bilans robót ziemnych: 29,78m³

Odległości	-7,6	-6,6	-5,4	-3,8	-2,8	1,3	2,7	3,7	4,4
Rzeczne proj.	104,37	104,34	104,06	103,99	103,74	103,69	103,68	103,70	103,69

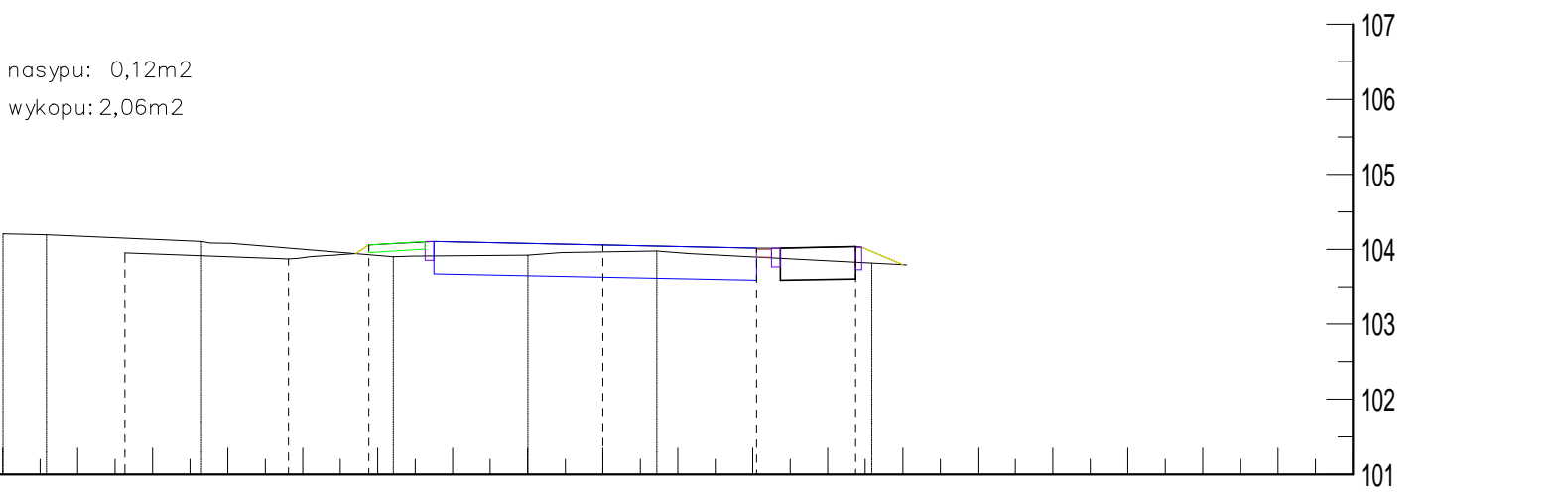
Odległości	-7,6	-6,6	-5,2	-4,2	-3,0	-2,0	0,9	1,4	2,4	3,4	4,2
Rzeczne terenu	104,17	104,14	104,25	104,24	104,19	103,88	103,70	103,71	103,69	103,65	103,57



Bilans robót ziemnych: 133,24m³

Odległości	-7,7	-6,8	-2,7	-0,2	-0,0	1,3	2,6	3,7	4,6
Rzeczne proj.	103,94	104,02	103,72	103,85	103,83	103,89	103,79	103,81	103,68

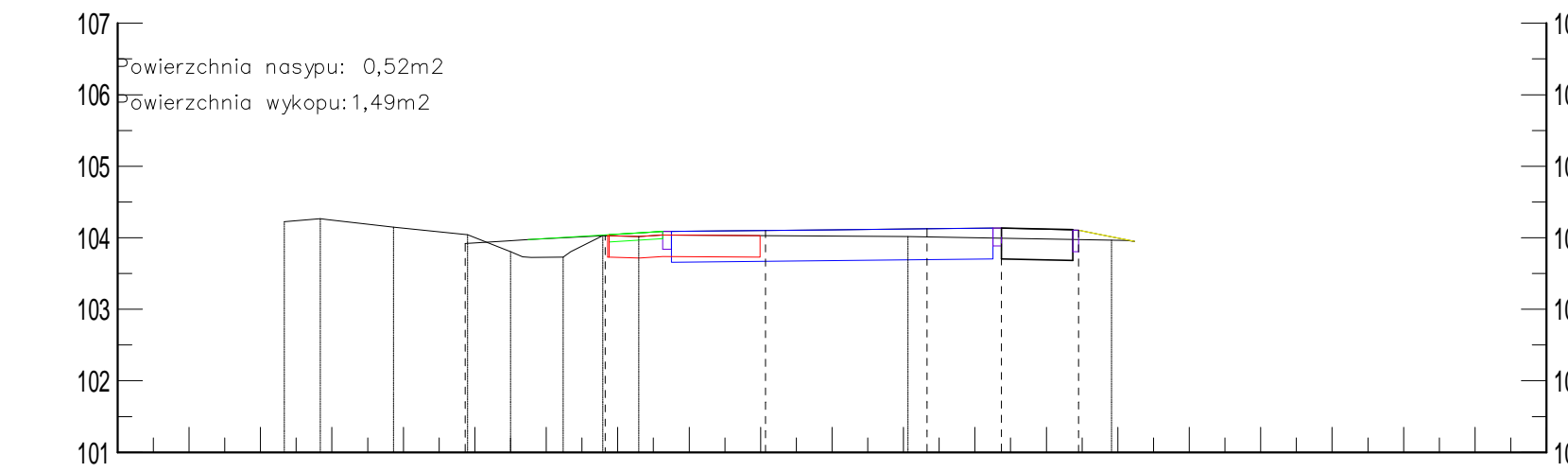
Odległości	-7,0	-6,3	-5,3	-3,7	-2,8	-1,6	0,2	1,0	2,0	3,4
Rzeczne terenu	104,15	104,19	104,37	104,24	104,25	103,99	103,85	103,82	103,82	103,68



Bilans robót ziemnych: 305,20m³

Odległości	-6,7	-4,9	-1,2	-0,0	2,0	3,7
Rzeczne proj.	103,94	103,87	104,06	104,06	104,02	104,14

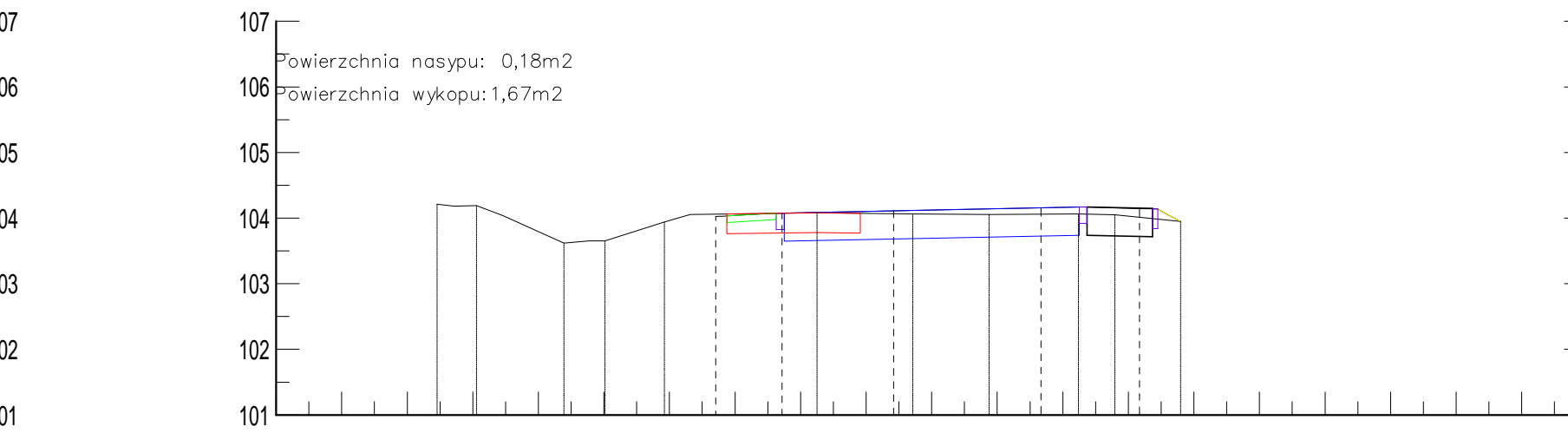
Odległości	-8,0	-7,4	-5,5	-2,7	-1,0	0,2	3,9
Rzeczne terenu	104,27	104,20	104,10	103,99	103,92	103,98	103,82



Bilans robót ziemnych: 323,43m³

Odległości	-5,14	-3,8	-0,93	1,33	2,7	3,45
Rzeczne proj.	103,92	104,03	104,10	104,13	104,13	104,10

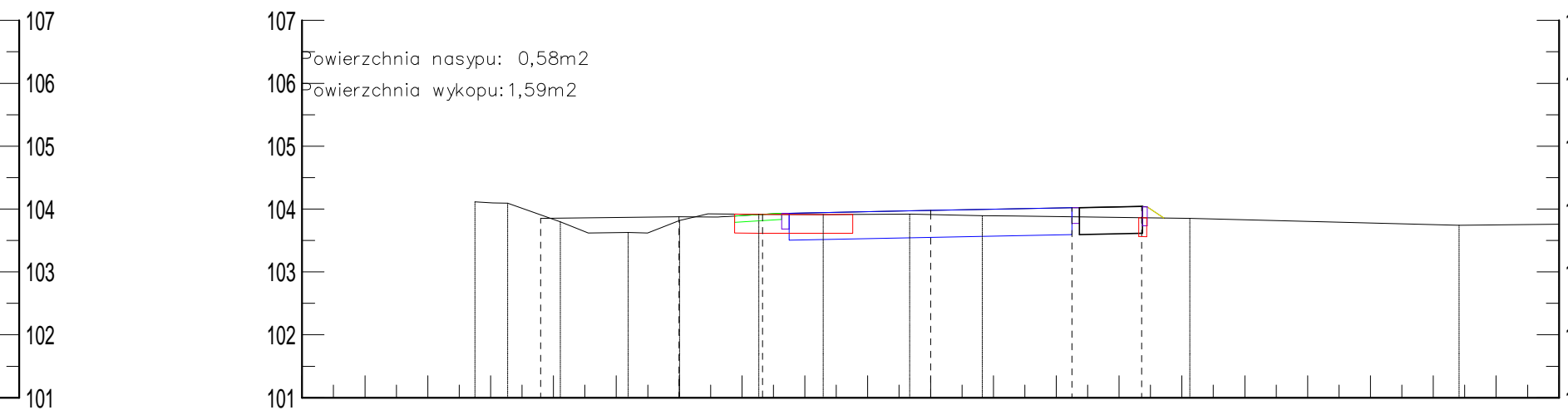
Odległości	-7,6	-7,0	-6,14	-5,10	-4,30	-3,76	-2,70	1,06	3,9
Rzeczne terenu	104,27	104,27	104,15	104,04	103,99	104,00	104,02	103,98	103,86



Bilans robót ziemnych: 347,80m³

Odległości	-3,30	-2,29	-0,9	1,67	3,7
Rzeczne proj.	104,02	104,08	104,11	104,14	104,15

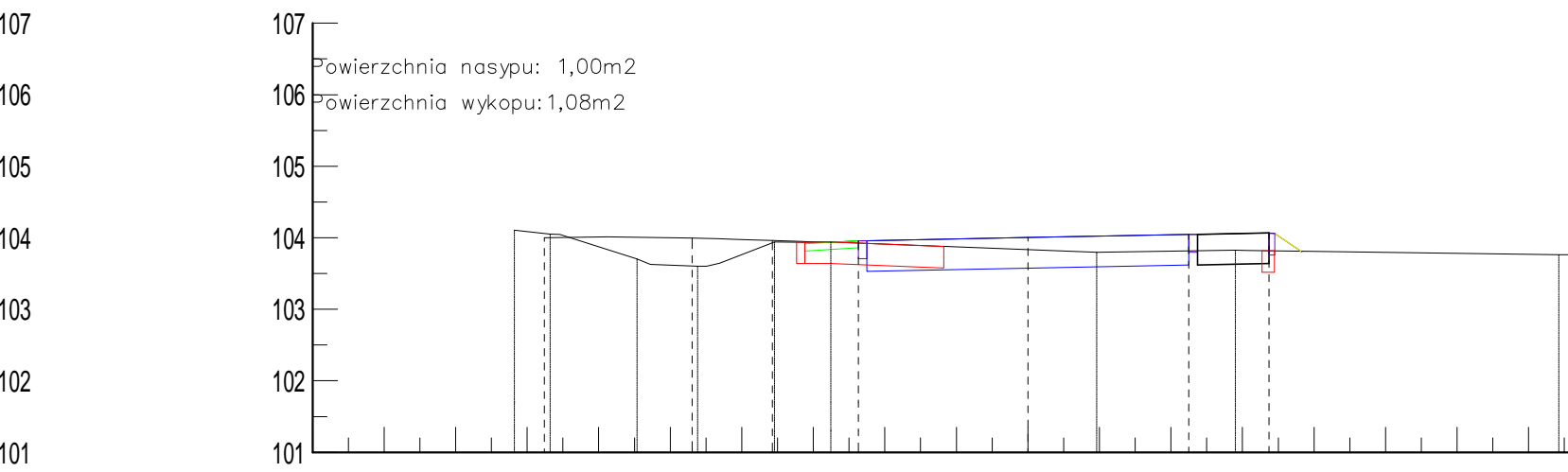
Odległości	-7,55	-6,94	-5,6	-4,9	-4,08	-1,75	-0,29	0,89	2,24	2,79	3,79
Rzeczne terenu	104,27	104,19	103,62	103,65	103,94	104,06	104,05	104,05	104,05	103,95	103,86



Bilans robót ziemnych: 413,72m³

Odległości	-4,20	-4,00	-2,67	0,00	2,25	3,6
Rzeczne proj.	103,85	103,88	103,94	103,98	104,02	104,04

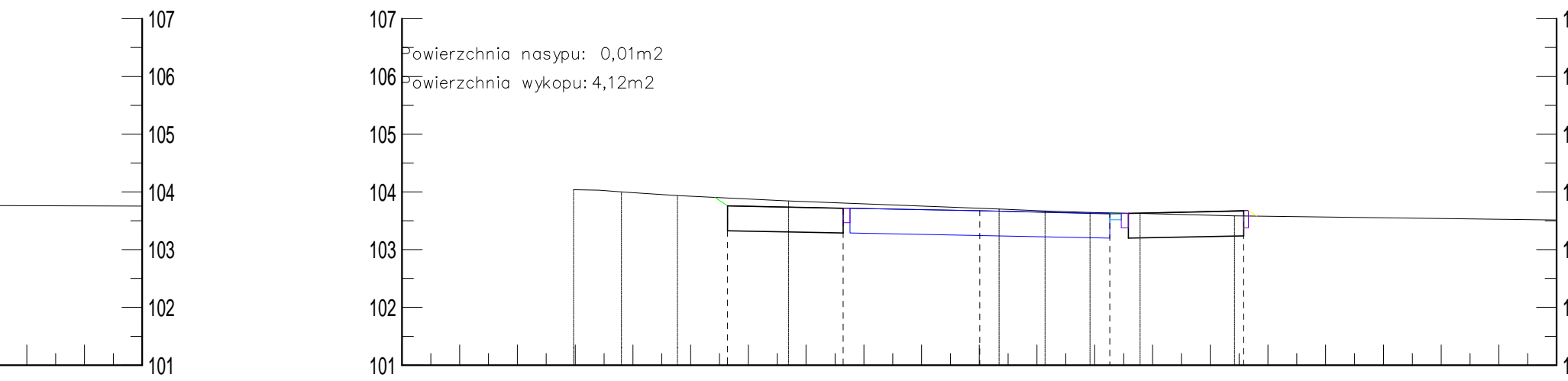
Odległości	-7,25	-6,75	-5,89	-4,8	-4,00	-2,75	-1,77	-0,15	0,82	4,15	8,4	10,00
Rzeczne terenu	104,17	104,09	103,89	103,83	103,82	103,99	103,99	103,92	103,90	103,85	103,74	103,76



Bilans robót ziemnych: 420,93m³

Odległości	-6,76	-4,69	-1,57	-1,37	0,00	2,25	3,7
Rzeczne proj.	104,00	104,00	103,86	103,94	104,00	104,04	104,05

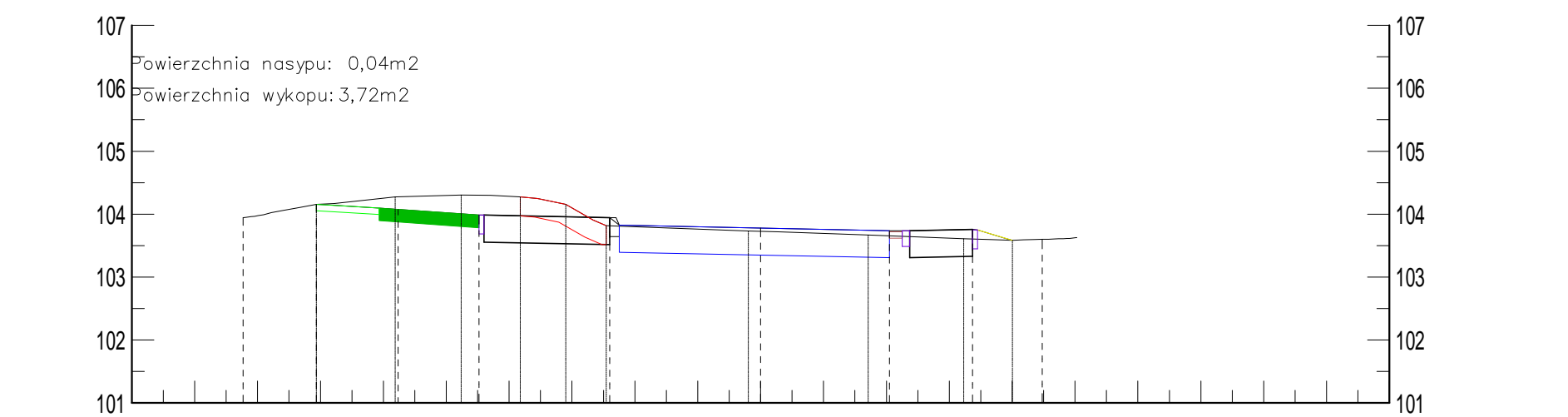
Odległości	-7,19	-6,65	-5,47	-4,62	-3,54	-2,76	0,96	2,98	7,42	10,00
Rzeczne terenu	104,10	104,05	103,70	103,69	103,94	103,94	103,85	103,85	103,76	103,75



Bilans robót ziemnych: 442,78m³

Odległości	-4,36	-2,36	0,00	2,25	4,5
Rzeczne proj.	103,94	103,72	103,67	103,62	103,68

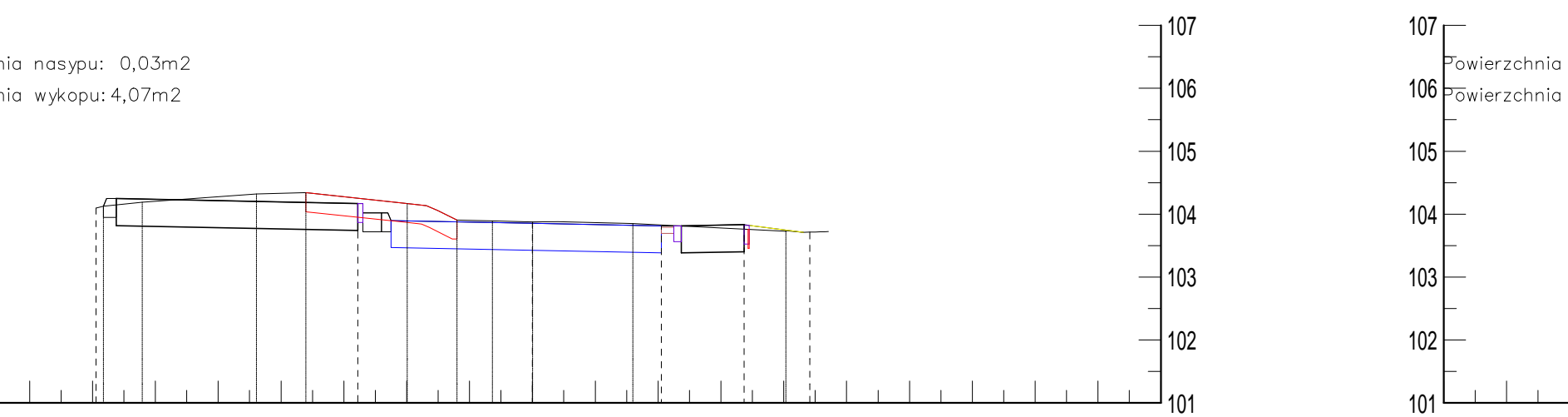
Odległości	-7,03	-6,20	-5,25	-3,9	0,34	1,14	1,92	2,79	4,2	10,00
Rzeczne terenu	104,04	104,00	103,94	103,84	103,79	103,64	103,63	103,63	103,59	103,51



Bilans robót ziemnych: 83,35m³

Odległości	-8,25	-7,07	-5,77	-4,8	-2,46	-0,00	2,05	3,7	4,6
Rzeczne proj.	103,85	104,16	104,07	103,98	103,84	103,78	103,74	103,76	103,69

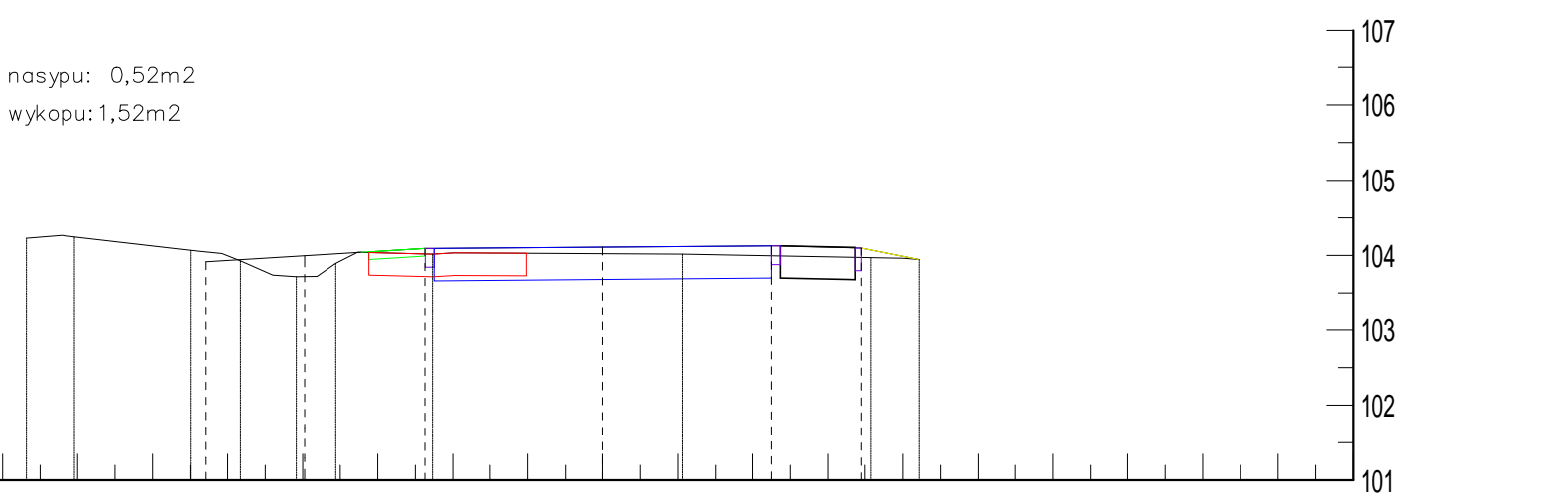
Odległości	-7,06	-6,89	-4,19	-3,82	-2,46	-0,20	1,79	3,23	4,00
Rzeczne terenu	104,16	104,27	104,34	104,27	104,14	103,83	103,73	103,69	103,59



Bilans robót ziemnych: 155,54m³

Odległości	-6,94	-2,7	0,00	2,05	3,7	4,4
Rzeczne proj.	104,10	103,74	103,85	103,87	103,83	103,71

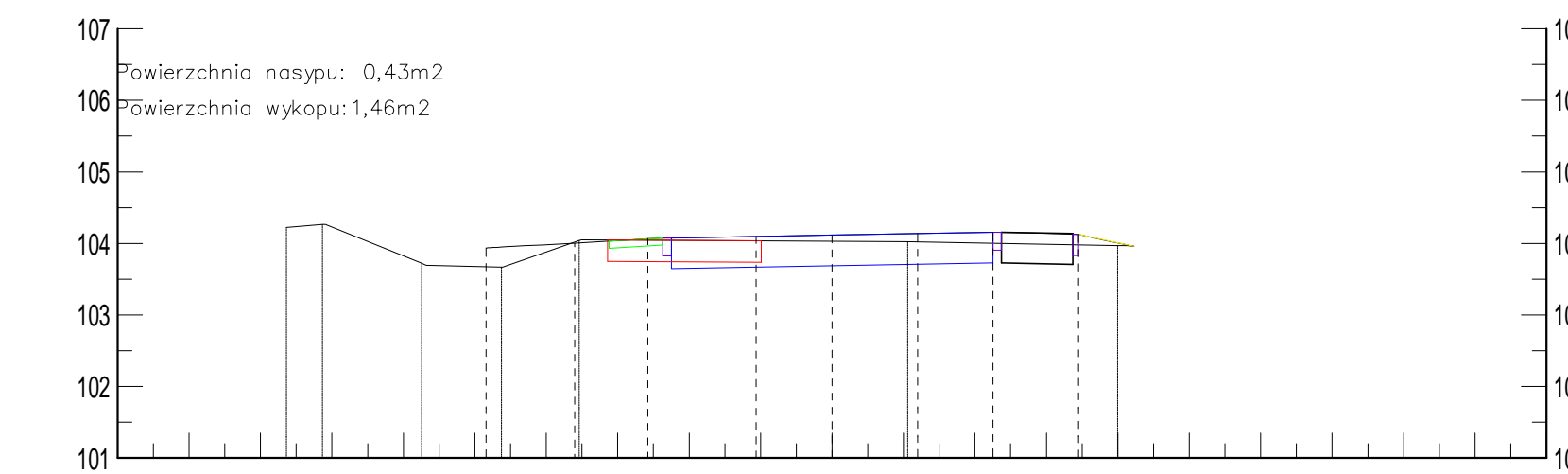
Odległości	-6,82	-6,27	-4,39	-3,64	-1,99	-1,20	0,00	1,60	4,03
Rzeczne terenu	104,13	104,19	104,24	104,14	104,17	103,99	103,88	103,85	103,75



Bilans robót ziemnych: 322,85m³

Odległości	-5,29	-3,97	-2,37	0,00	2,25	3,45
Rzeczne proj.	103,92	103,99	104,09	104,11	104,13	104,10

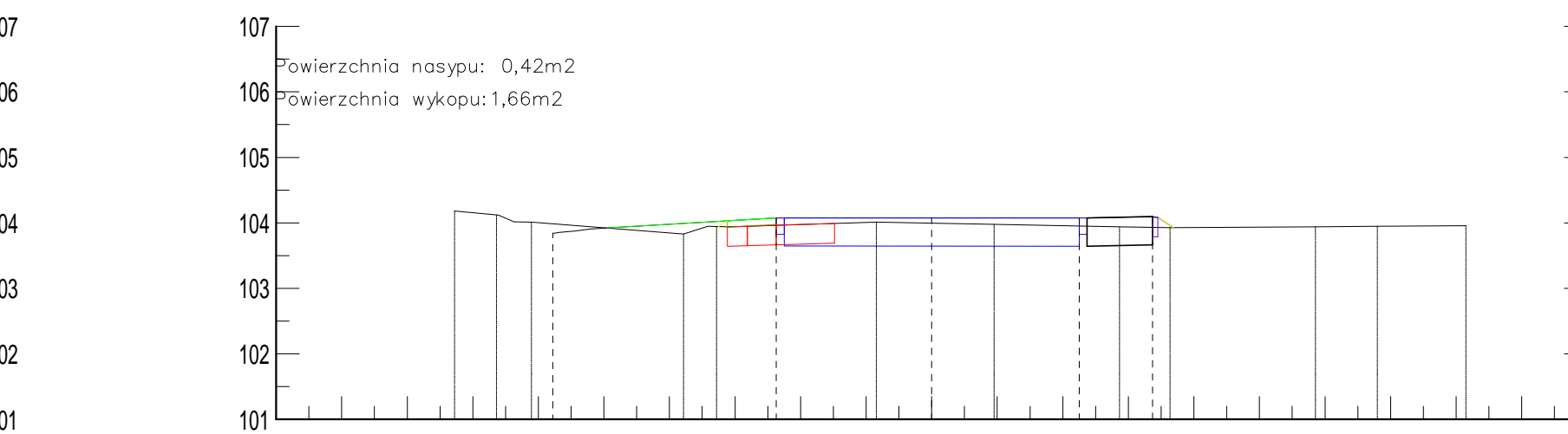
Odległości	-7,68	-7,04	-5,39	-4,83	-4,08	-3,59	-2,27	1,06	3,9	4,2
Rzeczne terenu	104,27	104,24	104,07	103,93	103,97	103,99	104,02	104,01	103,97	103,94



Bilans robót ziemnych: 325,33m³

Odległości	-4,84	-3,60	-2,98	-1,86	0,00	1,20	2,25	3,45
Rzeczne proj.	103,94	104,00	104,06	104,19	104,12	104,14	104,16	104,15

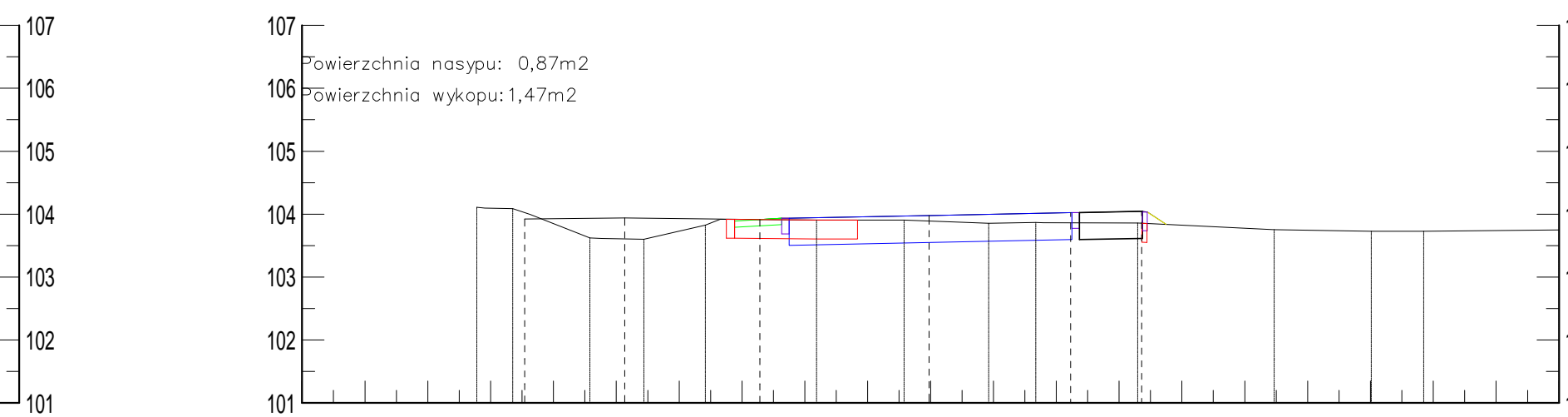
Odległości	-7,64	-7,15	-5,14	-4,63	-3,54	-1,06	3,9	4,00
Rzeczne terenu	104,27	104,27	103,77	103,67	104,04	104,02	103,97	103,94



Bilans robót ziemnych: 372,04m³

Odległości	-5,79	-2,37	0,00	2,25	3,7
Rzeczne proj.	103,84	104,08	104,08	104,08	104,10

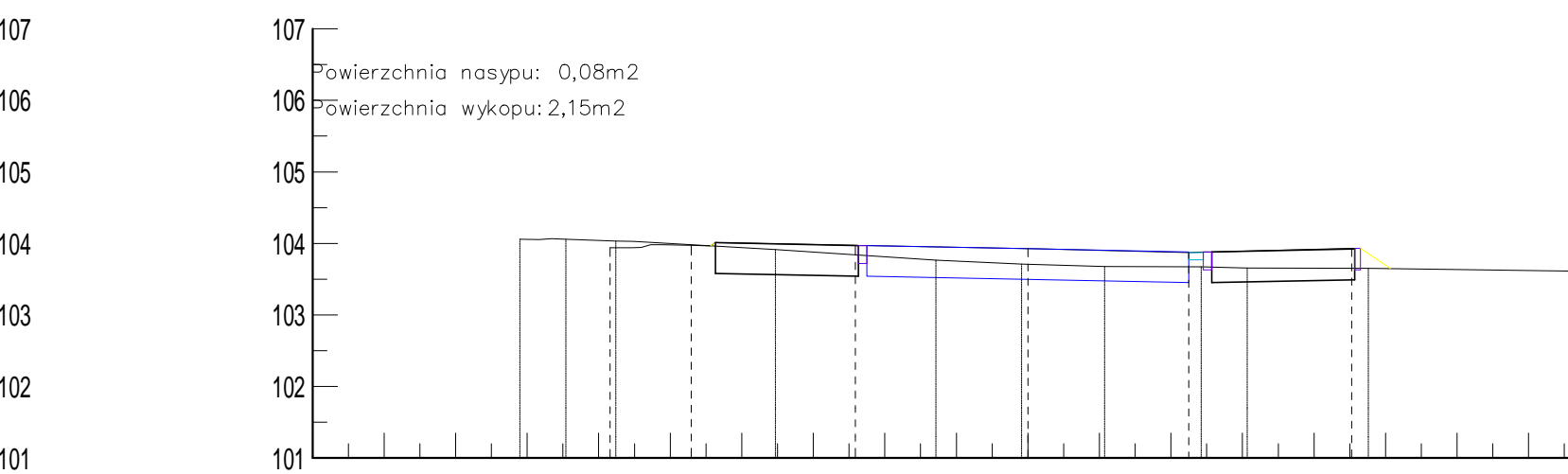
Odległości	-7,29	-6,64	-5,19	-4,29	-3,84	-0,95	2,87	3,84	5,86	6,80	8,15
Rzeczne terenu	104,16	104,19	104,01	103,83	103,94	103,98	103,94	103,94	103,94	103,94	103,94



Bilans robót ziemnych: 418,55m³

Odległości	-6,46	-4,67	-2,72	-0,02	2,25	3,6
Rzeczne proj.	103,92	103,94	103,99	103,98	104,02	104,04

Odległości	-7,25	-6,65	-5,42	-4,59	-3,59	-1,89	-0,42	0,93	1,68	3,39	5,47	7,0	7,80	10,00
Rzeczne terenu	104,11	104,09	103,62	103,69	103,83	103,99	103,99	103,86	103,87	103,86	103,75	103,75	103,75	103,75



Bilans robót ziemnych: 413,35m³

Odległości	-5,84	-4,7	-2,4	0,00	2,25	4,35
Rzeczne proj.	103,94	103,97	103,97	103,93	103,85	103,93

Odległości	-7,10	-6,4	-5,76	-5,53	-1,29	-0,69	1,07	2,42	3,07	4,36	8,42	10,00
Rzeczne terenu	104,16	104,16	104,03	103,99	103,77	103,79	103,68	103,67	103,68	103,65	103,59	103,54

Logo KFG

KFG

Biuro Projektów Drogowych

ul. Wilczak 15, 61-623 Poznań

tel. (+11) 821-92-00 fax: (+11) 821-92-00

biuro@kfg.pl www.kfg.pl

Urząd Gminy Śleszy Las

ul. Szkolna 13

62-002 Śleszy Las

Stadium:

PROJEKT WYKONAWCZY

Zamawiający:

PRZEDBUDOWA DROGI WNEĘTRZNEJ W M. ZŁOTNIK WZDŁUŻ UL. OBORNICKIEJ NA ODCINKU UL. RADOSNA - UL. PAWŁOWICKA

Skala: 1:100

funkcja

imię i nazwisko

specjalność i uprawnień

podpis

PROJEKTANT

mgr inż. Filip GRZELAK

W SPEC. DROGOWEJ BEZ OGR. WKP/0269/POD/10

OPRACOWAŁ

Bartosz Bartkowiak

SPRAWDZIŁ

mgr inż. Gniewomir DZIADEK

W SPEC. DROGOWEJ BEZ OGR. WKP/0091/POD/12

data

nr projektu

nr rys.

tytuł

Tom

07.2019

2019002

5

PW

II (W)